

Tour D7



**Darum ist es am Rhein so schön –
von der Innenstadt über Oberkassel bis Lörick**

Mit unseren Touren D Düsseldorf entdecken.

Düsseldorf kann so schön sein – vor allem auf zwei Rädern!

Ganz gleich, ob Sie schon lange in Düsseldorf leben und glauben, die Stadt wie Ihre Westentasche zu kennen, oder ob Sie touristisch unterwegs sind, um sich die kulturellen Highlights anzuschauen und die Naturschönheiten der Stadt zu erleben: Steigen Sie auf und entdecken Sie ganz neue Seiten der Stadt.

In diesem Tourenplaner finden Sie zehn Fahrradrouten mit unterschiedlichen Schwerpunkten. Wählen Sie einfach eine Tour D nach Lust und Interesse und treten Sie mit Familie, mit Ihrem Partner, mit Freunden, mit den Kollegen oder auch allein in die Pedale!

Die Touren D gibt es nicht nur als diesen praktischen Tourenplaner.

Online-Touren

Alle Touren D finden Sie auch online unter www.duesseldorf.de/radschlag/radtouren Hier können Sie sie bequem über unseren Online-Navigator mit Ihrem Standort verbinden.

Auf der Website stehen Ihnen die Touren auch als Download-Pdf und als GPX-Datei für den Import in Ihr eigenes Navigationssystem oder zum Beispiel Google Earth oder Google Maps zur Verfügung.

Wir wünschen Ihnen viel Spaß und eine gute Fahrt!

Ihr RADschlag-Team



Besser Radfahren in Düsseldorf



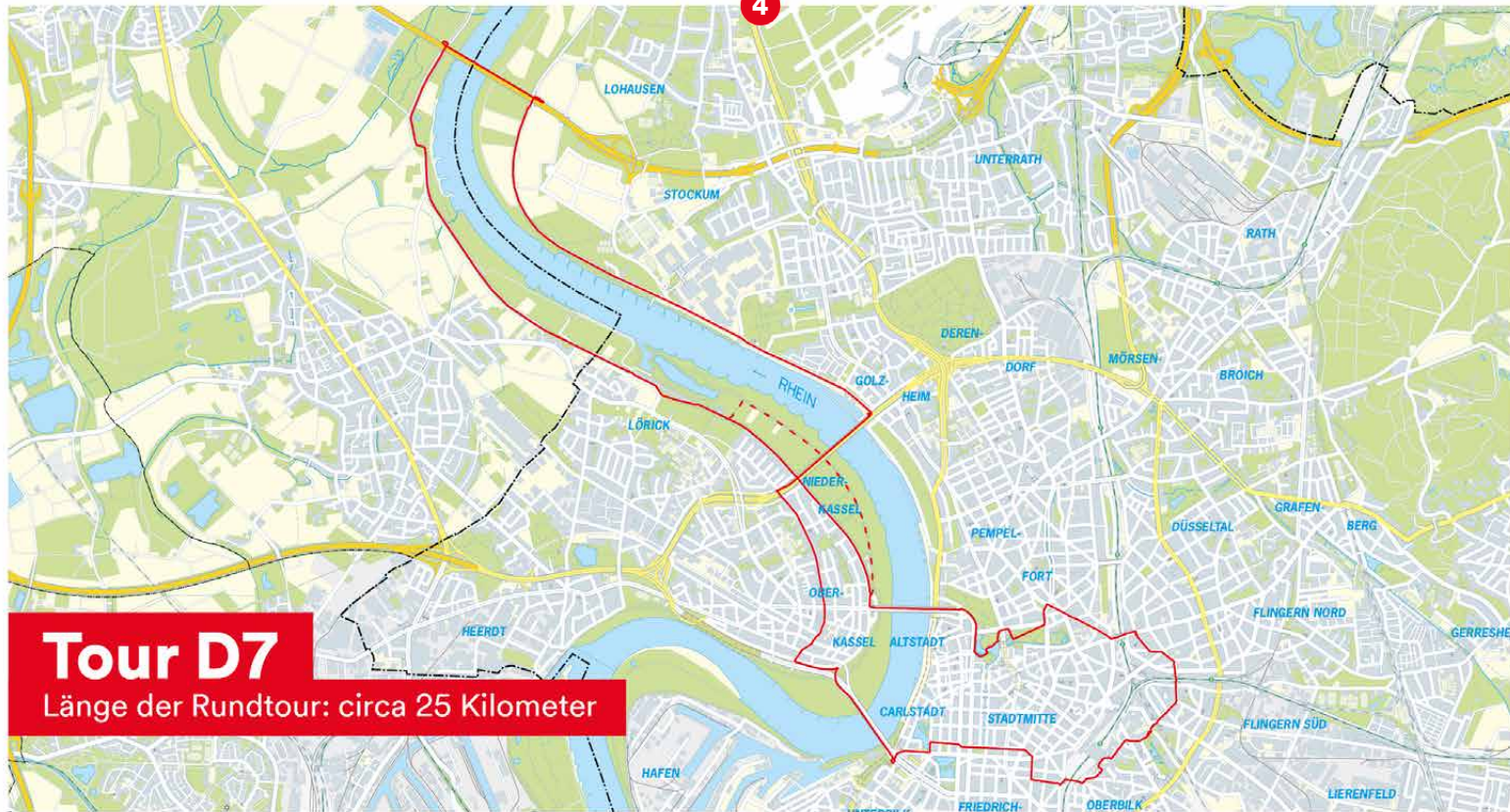
Düsseldorf besitzt ideale Bedingungen für Radfahrer. In der Stadt gibt es nur wenige Steigungen und die Entfernungen sind gering. Sehenswürdigkeiten im ganzen Stadtgebiet, nahe Ausflugsziele und eine Vielzahl von kulturellen und sozialen Einrichtungen sind problemlos mit dem Fahrrad zu erreichen.

Mit RADschlag ist die Stadt 2016 angetreten, das Radfahren noch angenehmer und sicherer zu gestalten.

RADschlag möchte dazu beitragen, dass das Fahrradfahren in Düsseldorf noch mehr Freude macht. Dazu optimieren wir das Radnetz, bauen neue Radwege, kümmern uns um bestehende Radwege und verbessern die Wegweisung.

Aktuelle Informationen zum Ausbau der Infrastruktur, Aktionen zur Fahrradförderung, und weitere nützliche Informationen für Radfahrer in Düsseldorf finden Sie unter: www.duesseldorf.de/radschlag

4



Tour D7

Länge der Rundtour: circa 25 Kilometer

Darum ist es am Rhein so schön – von der Innenstadt bis nach Lörick

Mit der Rundtour D7 möchten wir Sie einladen, drei linksrheinische Stadtteile von Düsseldorf zu entdecken: Oberkassel, Niederkassel und Lörick. Man könnte sie auch Brückentour nennen, weil Sie gleich über vier der fünf Rheinbrücken in Düsseldorf radeln.

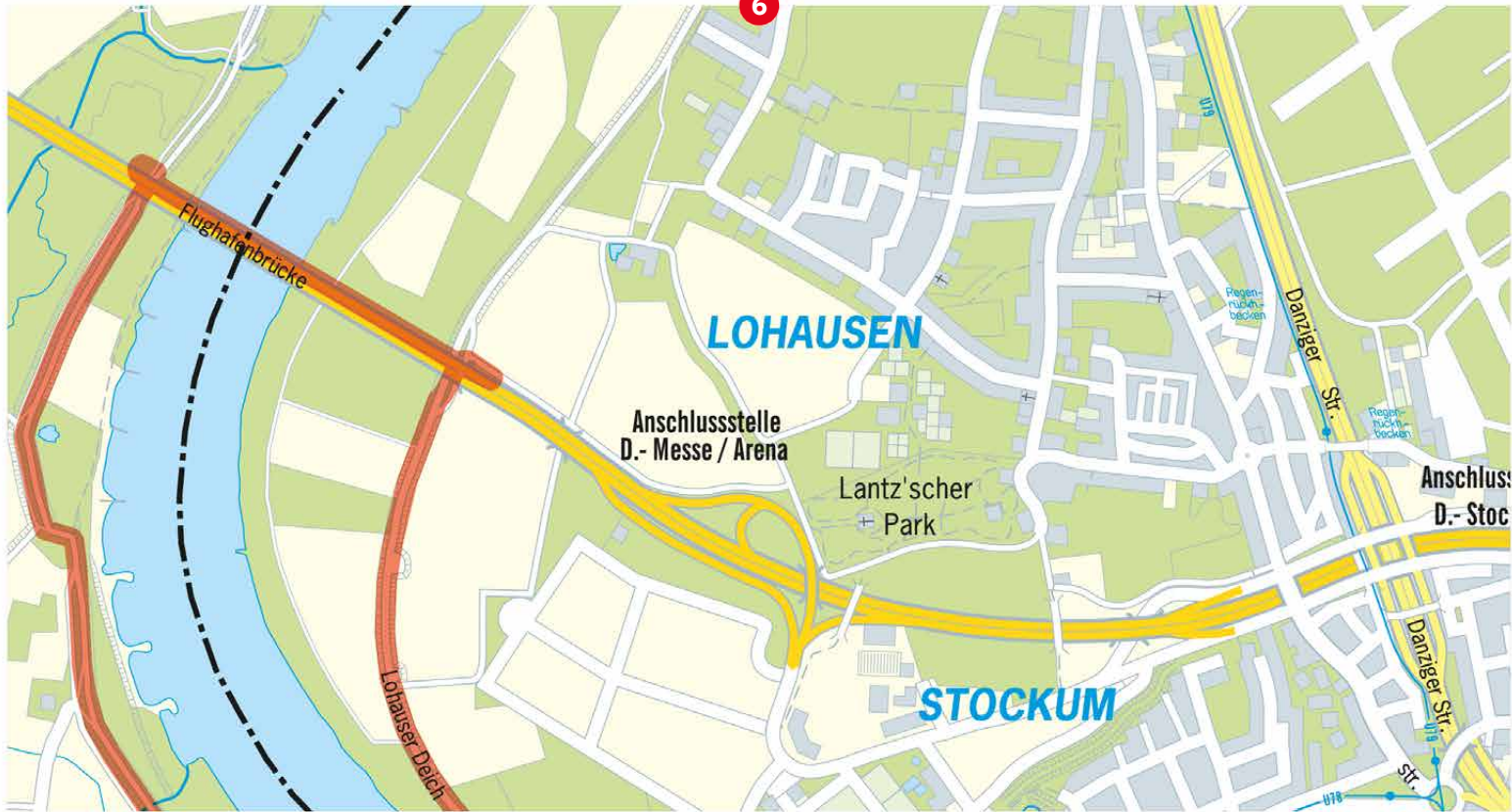
Los geht's in der Innenstadt, direkt an der Radstation beim Düsseldorfer Hauptbahnhof. Wenn Sie auf der Erkrather Straße nach links fahren, erblicken Sie zwei interessante Veranstaltungsorte in Düsseldorf. Das Capitol Theater ist das größte Theater der Landeshauptstadt. Und nur ein paar Meter weiter befindet sich das Tanzhaus NRW – mit wechselnden Shows und Weiterbildungsangeboten. Ein Teil der Tour D7 führt direkt durch den Hofgarten, Düsseldorfs zentralen Park mit einer Gesamtfläche von circa 28 Hektar.

1769 angelegt, ist er Düsseldorfs erster und ältester Volksgarten. Über die Goldene Brücke an der Oper vorbei radeln Sie die Hofgartenrampe hoch. Rechter Hand sehen Sie die schöne Kuppel der Tonhalle. Links befindet sich die renommierte Düsseldorfer Kunstakademie, deren Dozenten und Studenten immer wieder Zeichen in der Kunstgeschichte gesetzt haben.

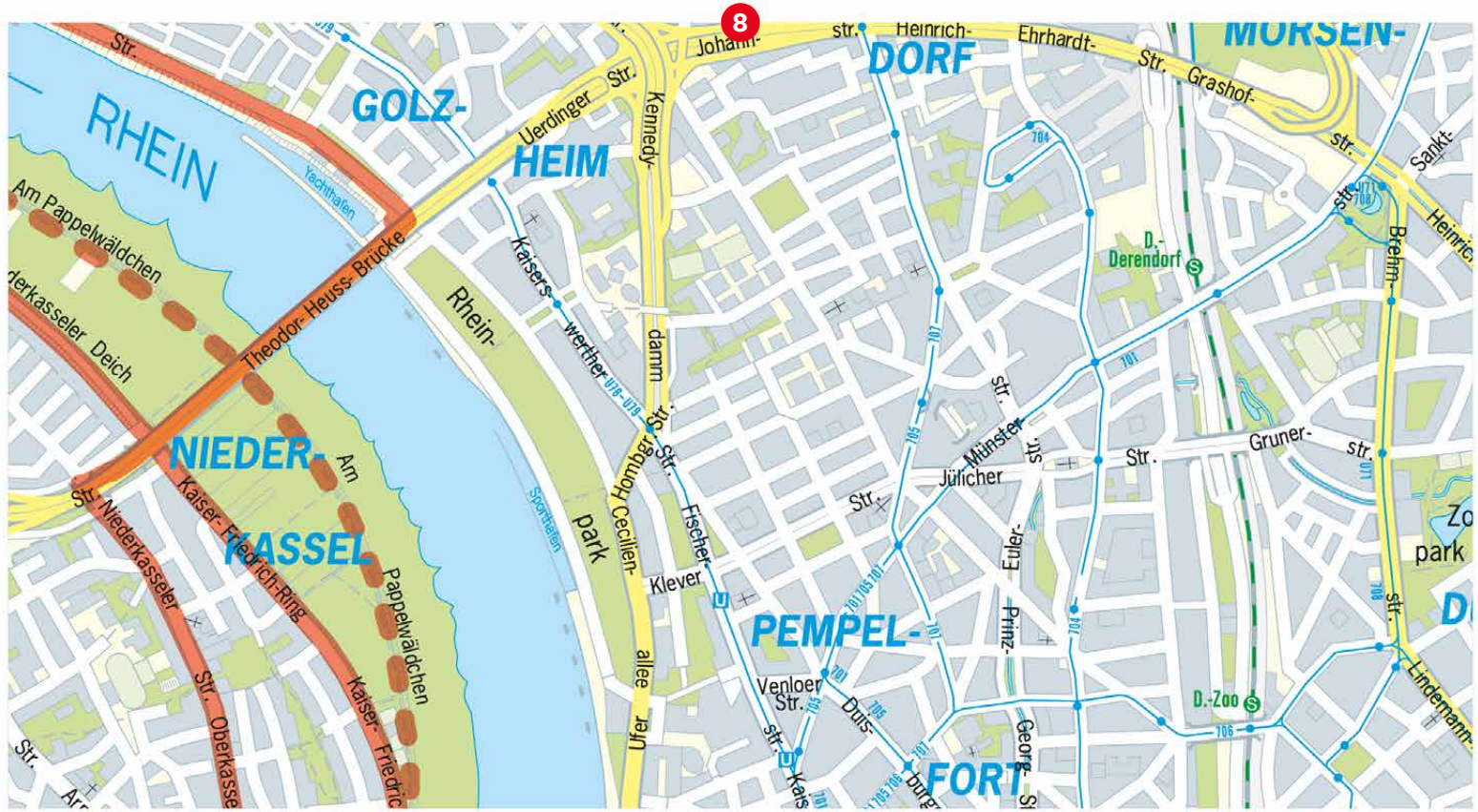
Ins linksrheinische Düsseldorf mit seinen wunderschönen Jugendstilbauten gelangen Sie über die Oberkasseler Brücke. Hier lohnt es sich auch, einmal vom Fahrrad abzusteigen und die prachtvolle Rheinansicht links und rechts der Brücke zu genießen. Apropos Rhein: Nun haben Sie die Wahl, ob Sie oben am Kaiser-Friedrich-Ring oder unten Am Pappelwäldchen entlang der Biegung des Rheins folgen.

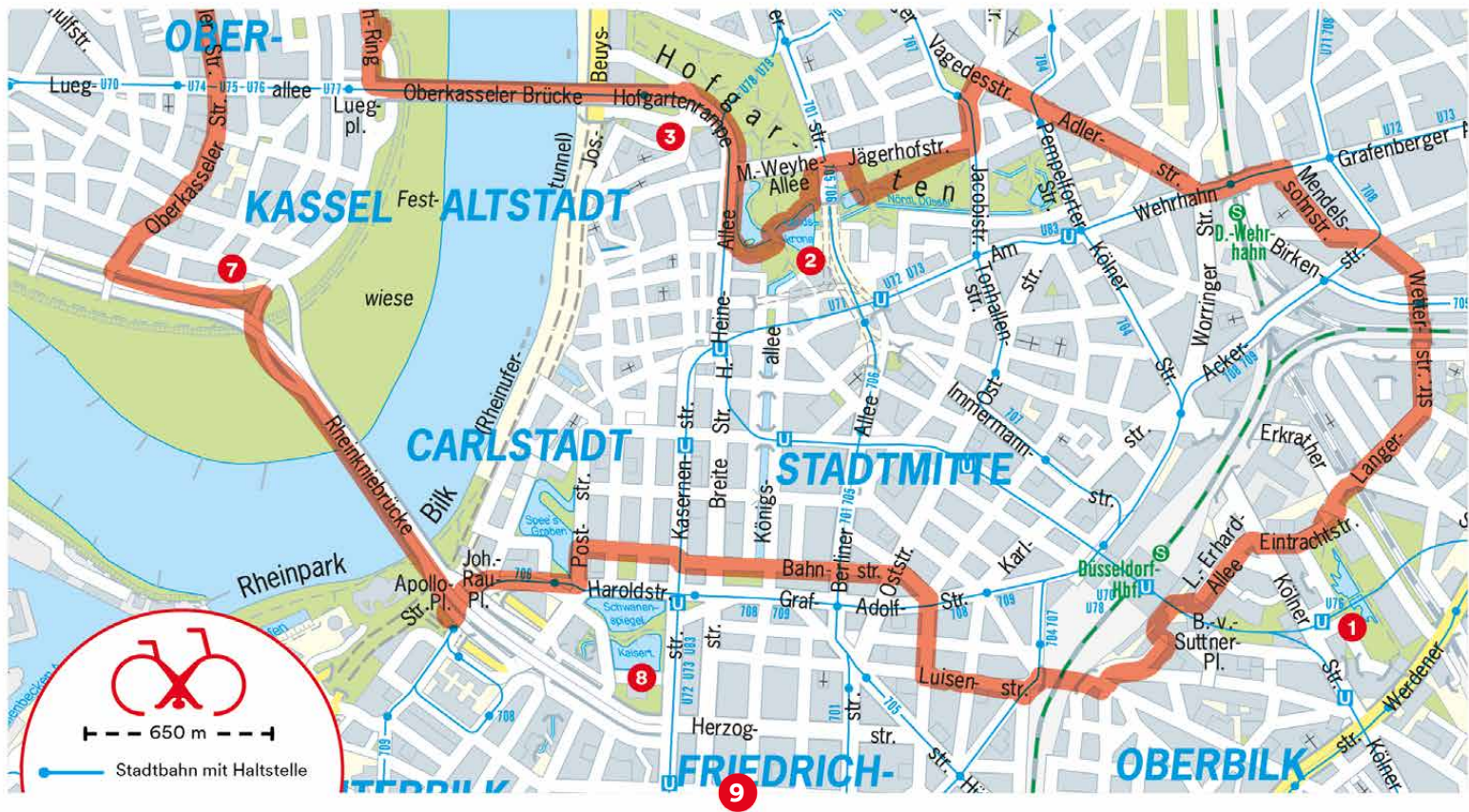
Fahren Sie weiter am Rhein entlang und über die Flughafenbrücke wieder auf die andere Rheinseite. Von dort aus geht es weiter über den Lohhauser Deich und vorbei an der Messe. Gönnen Sie sich auch eine kleine Erfrischung am Brunnen des Wasserwerkes Am Staad.

Im Nordpark lohnt sich ein kurzer Spaziergang durch den Japanischen Garten. Über die weitgestreckte Theodor-Heuss-Brücke gelangen Sie wieder in die linksrheinischen Stadtteile. Quer durch Niederkassel und Oberkassel mit ihren schönen Gebäuden erreichen Sie die Rheinkniebrücke, über die Sie die Düsseldorfer Innenstadt erreichen. Von hier aus geht es wieder zurück zum Startpunkt.









--- 650 m ---

— Stadtbahn mit Haltestelle



IHZ-Park Oberbilk

Mitten in Düsseldorf lädt ein relativ neuer Park zum Spazieren ein. Eine zweireihige Lindenallee, gestaltet als promenadenartige Flaniermeile, rahmt den IHZ-Park ein. Eine Wohltat fürs Auge ist der langgestreckte See. Er betont durch Spiegelung die Baukanten der angrenzenden Gebäude und der Alleen. Der See bildet einen spannungs-



Hofgarten Goldene Brücke

Von der Goldenen Brücke hat man nach rechts und links eine wunderschöne Sicht auf die Gewässer des Hofgartens, auf denen sich majestätisch viele Wasservögel bewegen. Schon bei der Anlage des Hofgartens in napoleonischer Zeit hat es eine Brücke über die Festungsgewässer gegeben. 1820 war das Brückengelände schon mit Goldbronze



Kunstakademie Altstadt

Die Düsseldorfer Akademie wurde 1773 durch den Kurfürsten Carl Theodor als Kurfürstlich-Pfälzische Akademie der Maler-, Bildhauer- und Baukunst gegründet. Im Jahr 1819 wurde sie in den Rheinprovinzen Preußens Königliche Kunstakademie. Das Hauptgebäude in direkter Nähe des Rheins und der Altstadt ist ein herausragendes



Freibad und Yachthafen Lörick

Eine echte Attraktion ist das Freibad Lörick in den Rheinwiesen mitten zwischen alten Bäumen. Das Strandbad liegt idyllisch an einem alten Rheinarm, der gerne für eine Schlauchbootpartie genutzt wird. Hier fühlen sich alle wohl, die gerne im Freibad liegen oder eine Runde schwimmen möchten. Auf den großen Rasenflächen findet jeder

reichen Kontrast zwischen einer gestalteten Felsenlandschaft und der Uferpartie. Ein Platz mit halbbogenförmig angeordneten Pergolen stellt die Klammer für den zweigeteilten See dar. Die Pergolen sind üppig mit Blauregen (Glyzinen) bewachsen, und während der Blütezeit (Mai/Juni) mit ihren blau-violetten Blütentrauben besonders reizvoll.

gestrichen. Nach dem 2. Weltkrieg wurde die Brücke gründlich überholt, 1951 erhielt sie ein neues Geländer. Die am Gitter angebrachten Kügelchen und Ringe wurden damals mit Goldbronze verziert. Der Hofgarten selbst befindet sich heute mitten im Herzen der Stadt und bildet eine wichtige grüne Lunge, die zum Spaziergehen und Entspannen einlädt.

Beispiel für den Baustil der Neorenaissance in Deutschland. Heute nutzen die Studierenden an der staatlichen Kunstakademie ein breites Studienangebot der Fachbereiche Kunst und Kunstbezogene Wissenschaften: Malerei, Fotografie, Bühnenbild, Typografie, Bildhauerei und Film. Der Anspruch der Akademie findet sich an der Eingangstreppe: *Für unsere Studenten nur das Beste.*

Besucher selbst im Hochsommer ein Sonnen- oder Schattenplätzchen: Das Freibad hat eine Fläche von fast 100.000 Quadratmetern. Schwimmen ist in zwei großen Becken erlaubt. Dazu gibt es einen Wasserspielplatz, verschiedene Sportmöglichkeiten und einen eigenen Bereich für FKK-Fans. Die Kleinsten fühlen sich im großen Plansch- und Spielbereich wohl.





Wasserwerk Am Staad

Die Stadtwerke Düsseldorf und die Netzgesellschaft Düsseldorf versorgen rund 700.000 Menschen in Düsseldorf, Mettmann und angrenzenden Regionen mit Trinkwasser. Die drei Wasserwerke der Stadtwerke, Holthausen, Flehe und Am Staad, gewinnen dafür täglich rund 155 Millionen Liter Rohwasser.

Die Brunnen unserer Wasser-



Nordpark Japanischer Garten

In der nordwestlichsten Ecke des Nordparks, dort wo der Park am stillsten und beschaulichsten ist, finden Besucherinnen und Besucher ein Gartenjuwel der besonderen Art: den *Japanischen Garten am Rhein*. Ein von japanischen Firmen und der japanischen Gemeinde in Düsseldorf gegründeter Verein hat den Garten der Düsseldorfer Be-



Jugendherberge Oberkassel

Großstadtabenteurer sind in der Jugendherberge Düsseldorf willkommen. Sie liegt auf der Halbinsel des Stadtteils Oberkassel, in unmittelbarer Rheinnähe. Direkt unterhalb der Jugendherberge erstrecken sich die weitläufigen Rheinwiesen, die zum Fußballspielen, Sonnenbaden und Spaziergehen einladen. Von den Wiesen aus bieten



Ständehaus – K21 Friedrichstadt

Früher war das Ständehaus am Kaiserteich der Sitz des nordrhein-westfälischen Landtags. Seit 2002 befindet sich hier das K21, ein weiterer Standort der Kunstsammlung Nordrhein-Westfalen. Vier Gebäudeflügel mit umlaufenden Arkadengängen umgeben den zentralen, weitläufigen Innenraum des K21. Durch den kreativen Umbau des Repräsen-

werke fördern ein Rohwasser, das zu rund einem Viertel aus Grundwasser und rund drei Vierteln aus versickertem Rheinwasser besteht. Somit fließt durch die Leitungen von Düsseldorf hauptsächlich Rheinwasser. Der Rest ist Grundwasser, das aus dem benachbarten Bergischen Land zu uns kommt. Es enthält viele Mineralstoffe wie Magnesium und Kalzium.



völkerung 1975 als Zeichen besonderer Verbundenheit geschenkt. Ein Rundweg führt die Besucher durch den 5.000 Quadratmeter großen Garten und macht mit fernöstlichen Besonderheiten vertraut. Alles in diesem Japanischen Garten, auch *Garten der Besinnung* genannt, hat eine tiefere symbolische Bedeutung – Bäume, Teich, Steine, Quelle, Hügel, oder Laternen mit eingeschlossen.



sich einzigartige Blicke auf den MedienHafen mit dem Rheinturm und auf das Panorama der Düsseldorfer Altstadt mit Schlossturm. Über die Rheinkniebrücke gelangt man bequem in das pulsierende Leben der Düsseldorfer Innenstadt. Doch auch die Erkundung des linksrheinischen Düsseldorfs lohnt sich. Insgesamt verfügt die Jugendherberge über 96 Zimmer mit 338 Betten.



tationsbaus im historistischen Stil des späten 19. Jahrhunderts entstand ein moderner Museumsbau für die Kunst des 21. Jahrhunderts. Das eindrucksvolle gläserne Kuppeldach, das die Ästhetik des Gebäudes bestimmt, überspannt zugleich eine großzügige Ausstellungsfläche auf der obersten Etage. Insgesamt verfügt das K21 Ständehaus über 5.300 Quadratmeter Ausstellungsfläche.





Landeshauptstadt Düsseldorf
Amt für Verkehrsmanagement

Herausgegeben von der

Landeshauptstadt Düsseldorf
Der Oberbürgermeister
Amt für Verkehrsmanagement
Auf'm Hennekamp 45, 40225 Düsseldorf

Verantwortlich

Ingo Pähler

Fotos und Kartengrundlage

Amt für Verkehrsmanagement
Vermessungs- und Katasteramt
Düsseldorf Tourismus GmbH
Rottmann Kommunikation
Titel, Seite 3 ©Andre Lössel
Merkur-Spiel-Arena ©Peter Weihs
Segelflughafen ©Adobe Stock, Foto-Ruhrgebiet
Rückseite ©Adobe Stock, ArTo

duesseldorf.de/radschlag

