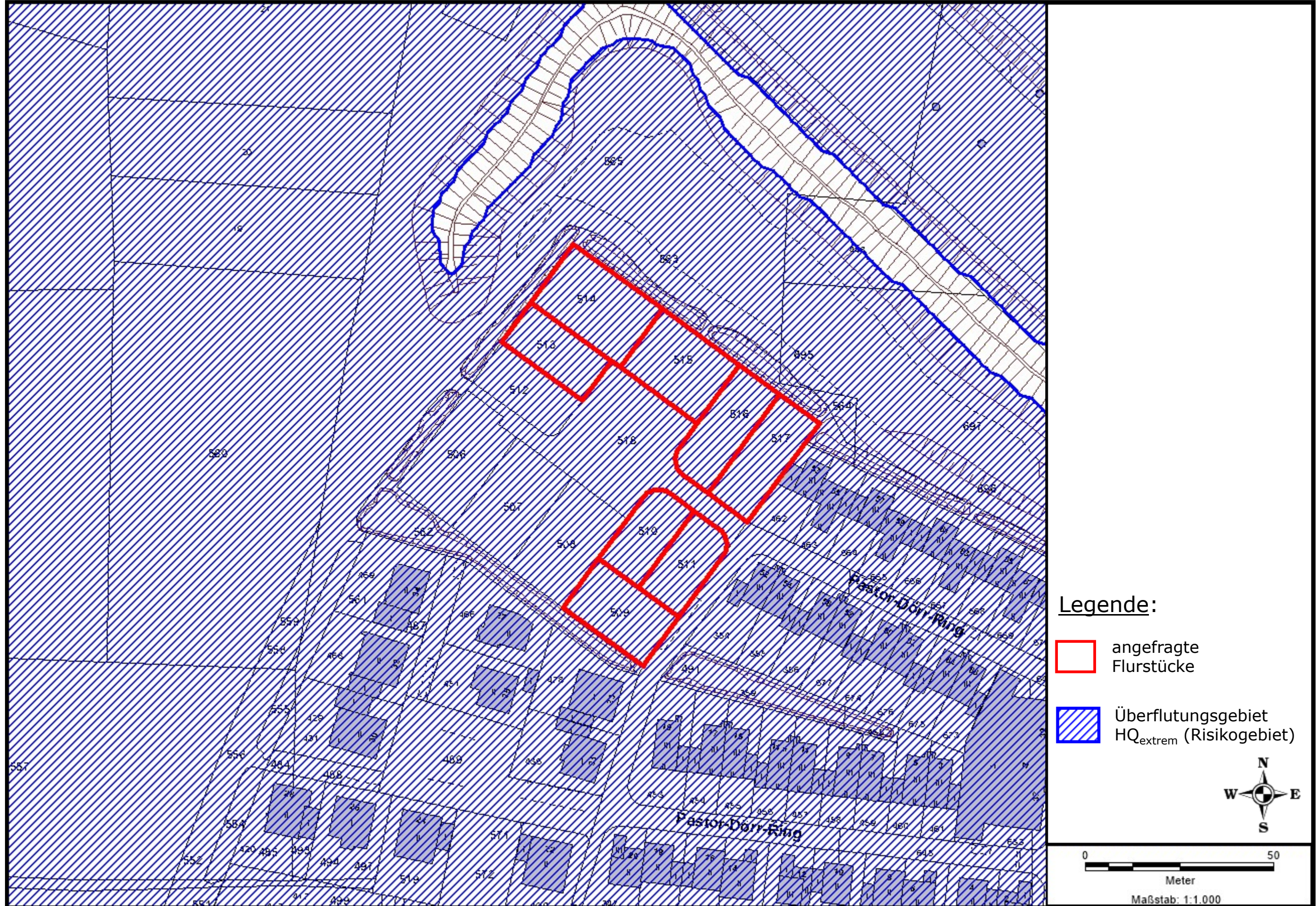
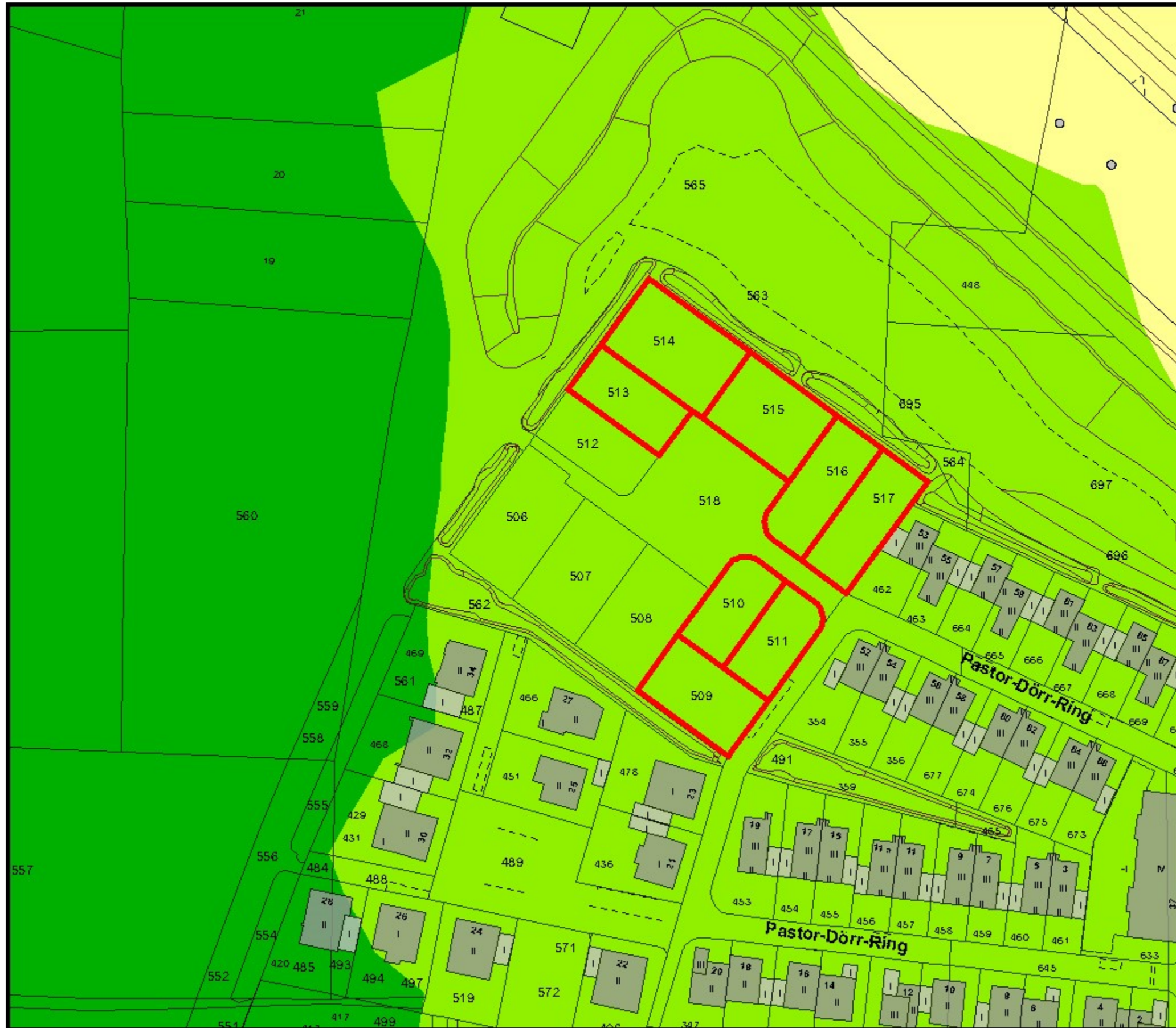


Anlage 1 zur Altlastenauskunft „Pastor-Dörr-Ring“
(Gemarkung: Itter-Holthausen, Flur: 8, Flurstück: 509, 510, 511, 513, 514, 515, 516, 517)
Hier: Verortung der angefragten Flurstücke im Hochwasserrisikogebiet (HQ_{extrem})









Anlage 2 zur Altlastenauskunft „Pastor-Dörr-Ring“
(Gemarkung: Itter-Holthausen, Flur: 8, Flurstück: 509, 510, 511, 513, 514, 515, 516, 517)
Hier: Minimale Flurabstände im Bereich der angefragten Flurstücke



Legende:

 angefragte Flurstücke

Flurabstand

-  < 1 Meter
-  1 bis 2 Meter
-  2 bis 3 Meter
-  3 bis 5 Meter
-  5 bis 10 Meter
-  > 10 Meter

